



Amt für Raumentwicklung Graubünden
Uffizi per il svilup dal territori dal chantun Grischun
Ufficio per lo sviluppo del territorio dei Grigioni

Kantonaler Richtplan

Richtplanung Graubünden – Region Albula

**Anpassung in den Bereichen Materialabbau und -verwertung (Kap. 7.3)
sowie Abfallbewirtschaftung (Kap. 7.4)**

Kartendaten PK 50
Bewilligung swisstopo BM062220

Objektliste

Änderungen im rechtsgültigen Richtplantext sind rot markiert.

Kap. 7.3 Materialabbau und Materialverwertung

Region	Nr. Kanton	RRIP	Gemeinde / Ort / Objekt	Stand Koordination	Objektspezifische Festlegung / Beschreibung	Bemerkung / Verweis
Albula	05.VB.01.1	ja	Lantsch/Lenz, Bovas	Ausgangslage	Kies- und Betonwerk	
Albula	05.VB.01.2	ja	Lantsch/Lenz, Bovas	Ausgangslage	Kies/Sand inkl. Materialverwertung (Wiederauffüllung)	Etappen 1–3
Albula	05.VB.01.3	ja	Lantsch/Lenz, Bovas	Festsetzung	Kies/Sand inkl. Materialverwertung (Wiederauffüllung)	Etappe 4
Albula	05.VB.01.4	ja	Lantsch/Lenz, Bovas	Zwischenergebnis	Kies/Sand inkl. Materialverwertung (Wiederauffüllung)	Etappe 5
Albula	05.VB.02.1	ja	Albula/Alvra, Stausee Solis	Ausgangslage	Kies- und Betonwerk	
Albula	05.VB.02.2	ja	Albula/Alvra, Stausee Solis	Ausgangslage	Kies/Sand	Gewässerentnahme aus Stauwurzel
Albula	05.VB.03	ja	Albula/Alvra, Pro Quarta	Zwischenergebnis	Kies/Sand inkl. Materialverwertung (Wiederauffüllung)	
Albula	05.VB.04.1	ja	Surses, Gneida	Ausgangslage	Kies- und Betonwerk	
Albula	05.VB.04.2	ja	Surses, Gneida	Ausgangslage	Kies/Sand	Gewässerentnahme Julia
Albula	05.VB.04.3	ja	Surses, Gneida	Festsetzung	Kies/Sand Revitalisierung Aue regional	Gewässerentnahme Schwemmkegel Adontbach
Albula	05.VB.04.4	ja	Surses, Gneida	Vororientierung	Kies/Sand Revitalisierung Aue regional	Gewässerentnahme Schwemmkegel Adontbach
Albula	05.VB.05.1	ja	Surses, Dartgaz	Ausgangslage	Kies/Sand	siehe 05.VD.02.1
Albula	05.VB.05.2	ja	Surses, Dartgaz	Zwischenergebnis	Kies/Sand	Erweiterung, siehe 05.VD.02.2
Albula	05.VB.07.1	ja	Bergün Filisur, Farrisola	Ausgangslage	Abbau Steine	Abbau abgeschlossen; Wiederauffüllung Abraummateri- al 05.VB.07.2
Albula	05.VB.07.2	ja	Bergün Filisur, Farrisola	Ausgangslage	Abbau Steine mit Wiederauf- füllung	
Albula	05.VB.08	ja	Bergün Filisur, Kessi	Ausgangslage	Kies- und Betonwerk	
Albula	05.VB.09.1	ja	Surses,	Ausgangslage	Abbau Steine	





Region	Nr. Kanton	RRIP	Gemeinde / Ort / Objekt	Stand Koordination	Objektspezifische Festlegung / Beschreibung	Bemerkung / Verweis
			Gisteia			
Albula	05.VB.09.2	ja	Surses, Gisteia	Zwischenergebnis	Abbau Steine mit Wiederauffüllung	
Albula	05.VB.10	ja	Albula/Alvra (Surava), Got Pro Quarta	Ausgangslage	Abbau Steine mit Wiederauffüllung	
Albula	05.VB.11	ja	Albula/Alvra (Alvaschein), Frasteals	Ausgangslage	Abbau Steine mit Wiederauffüllung	
Albula	05.VB.10.3	ja	Brienz, Plauns/Crappa Naira	Festsetzung	Kies/Sand inkl. Materialverwertung (Wiederauffüllung)	
Albula	05.VB.10.5	ja	Surava, Baustoffwerk	Zwischenergebnis	Kies/Sand inkl. Materialverwertung (Wiederauffüllung)	

Kap. 7.4 Abfallbewirtschaftung

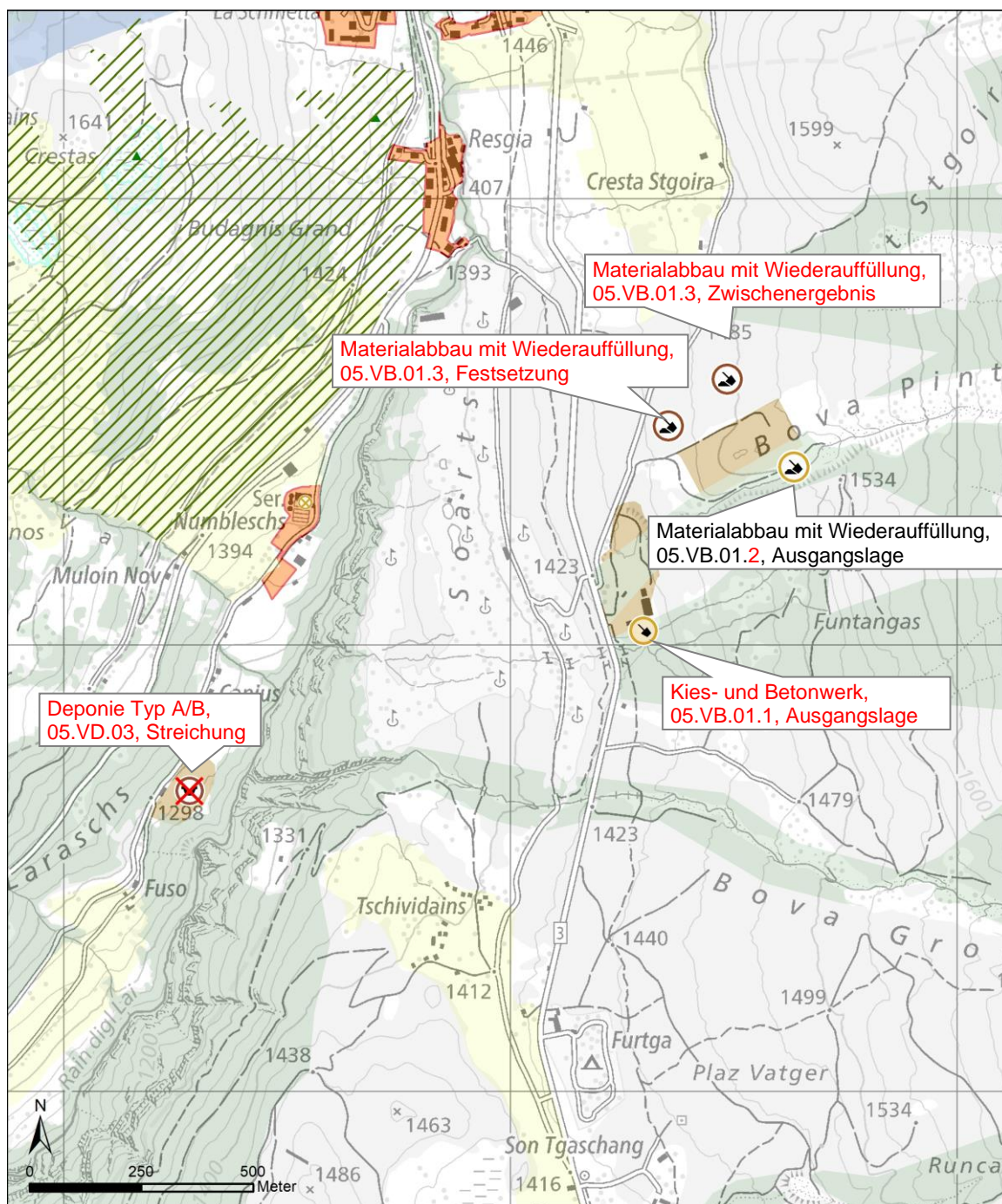
Region	Nr. Kanton	RRIP	Gemeinde / Ort / Objekt	Stand Koordination	Objektspezifische Festlegung / Beschreibung	Bemerkung / Verweis
Albula	05.VD.01	ja	Albula/Alvra; Tgampi/ Foppa	Festsetzung	Deponie Typ A	Ablagerung von unverschmutztem Aushub- und Ausbruchmaterial
Albula	05.VD.02.1	ja	Surses, Salouf, Dartgaz	Ausgangslage	Deponie Typ B	
Albula	05.VD.02.2	ja	Surses, Salouf, Dartgaz	Zwischen- ergebnis	Deponie Typ B	Erweiterung (siehe 05.VB.05.2)
Albula	05.VD.03	ja	Surses, Burvagn	Ausgangslage	Deponie Typ A	
Albula	05.VD.04.1	ja	Bergün Filisur, Funtanislas	Ausgangslage	Deponie Typ A	
Albula	05.VD.04.2	ja	Bergün Filisur, Funtanislas	Zwischen- ergebnis	Deponie Typ A	
Albula	05.VD.03	ja	Vaz/Obervaz; Fuso/Canius	Festsetzung	Deponie Typ A und B	Inertstoffe, auch Ablagerung von unverschmutztem Aushub- und Ausbruchmaterial
Albula	05.VD.06	ja	Surses, Bivio Crappa Baesa	Festsetzung	Deponie Typ A	Ablagerung von unverschmutztem Aushub- und Ausbruchmaterial
Albula	05.VD.11	ja	Albula/Alvra, Alvaneu, Val Tearm-/Bot Tgmona	Vororientierung	Deponie Typ A	Ablagerung von unverschmutztem Aushub- und Ausbruchmaterial
Albula	05.VD.11	ja	Albula/Alvra, Alvaneu, Plaz Bual	Zwischener- gebnis	Deponie Typ B	Inertstoffdeponie

Kantonale Richtplankarte

Legende

Ausgangslage	Richtplaninhalt	
		Materialabbau
		Materialabbau und -verwertung
		Inertstoffdeponie
		Fruchtfolgefläche
		Landwirtschaftsgebiet
		Bundesinventar der Landschaften und Naturdenkmäler (BLN)
		Eidgenössische Jagdbanngebiete
		Kulturlandschaft mit besonderer Bewirtschaftung
		Landschaftsschutzgebiet
		Schutzwald
		Siedlungsgebiet
		Schützenswerter Ort
		Schützenswerter Ort mit Freihaltebereich
		Strassennetz Umfahrung oder Ausbau
		Strassennetz
		Bahnlinie
		Wasserkraftnutzung
		Elektrische Übertragungsleitungen

Lantsch/Lenz, Bovas



Abstimmung Sachplanung:

Vorhaben betrifft keine Sachplanobjekte

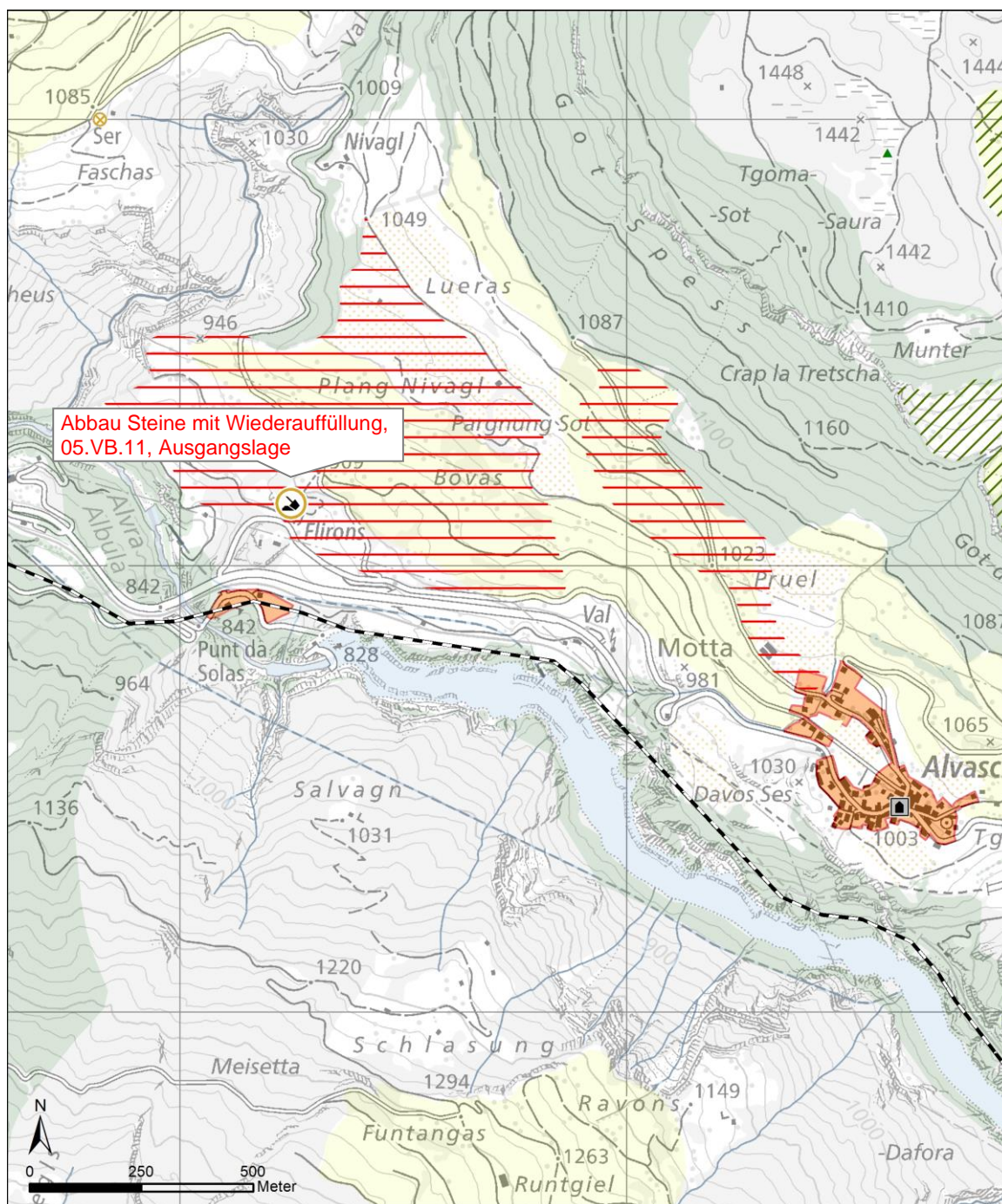
Abstimmung Bundesinventare:

Vorhaben betrifft keine Bundesinventare.

Weitere Informationen:

Betrifft Waldareal; Rodungsverfahren erforderlich.
siehe Erläuternder Bericht Kap. 7.1.1.

Albula/Alvra, Frasteals



Abstimmung Sachplanung:

betrifft keine Sachplanobjekte

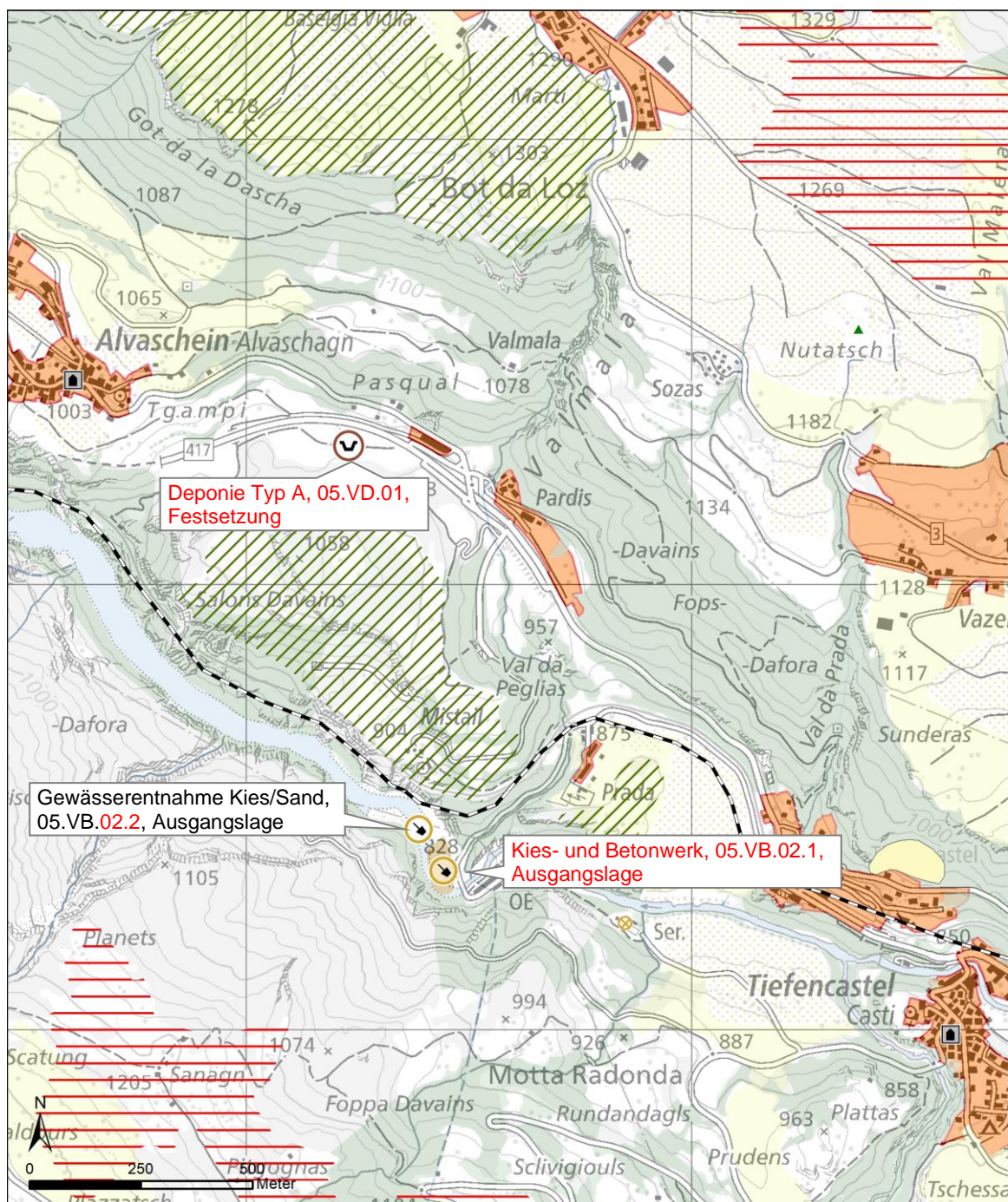
Abstimmung Bundesinventare:

betrifft keine Bundesinventare.

Weitere Informationen:

Siehe Erläuternder Bericht Kap. 7.2.1.

Albula/Alvra, Tgampi / Foppa; Stausee Solis



Abstimmung Sachplanung:

Vorhaben betrifft keine Sachplanobjekte

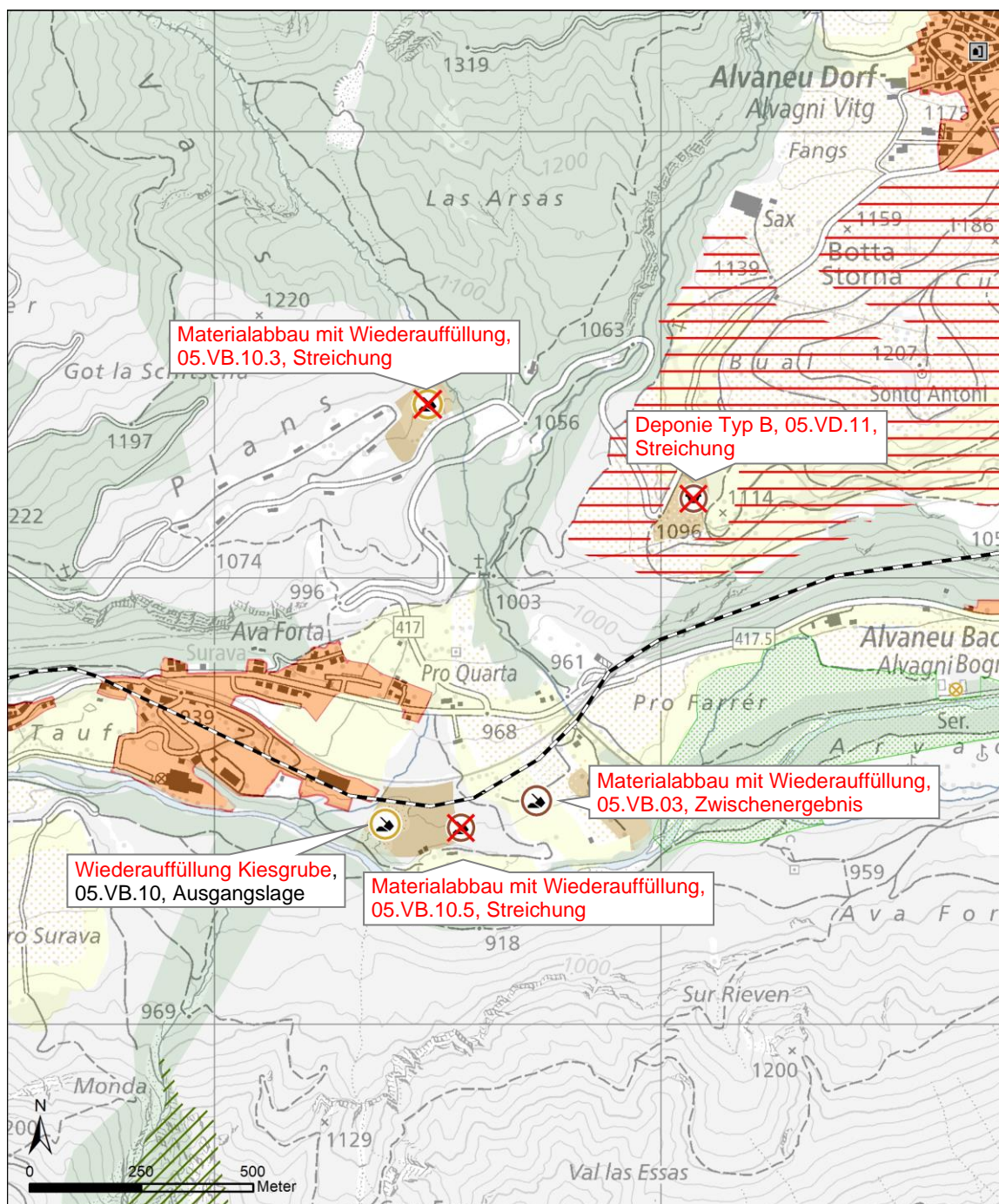
Abstimmung Bundesinventare:

Vorhaben betrifft keine Bundesinventare.

Weitere Informationen:

Siehe Erläuternder Bericht Kap. 7.3.1.

Albula/Alvra, Pro Quarta



Abstimmung Sachplanung:

Vorhaben 05.VB.03 betrifft Fruchtfolgeflächen gemäss Bundesplan (ca. 1.3 ha); Qualität kann nach erfolgtem Abbau und Wiederauffüllung wiederhergestellt werden.

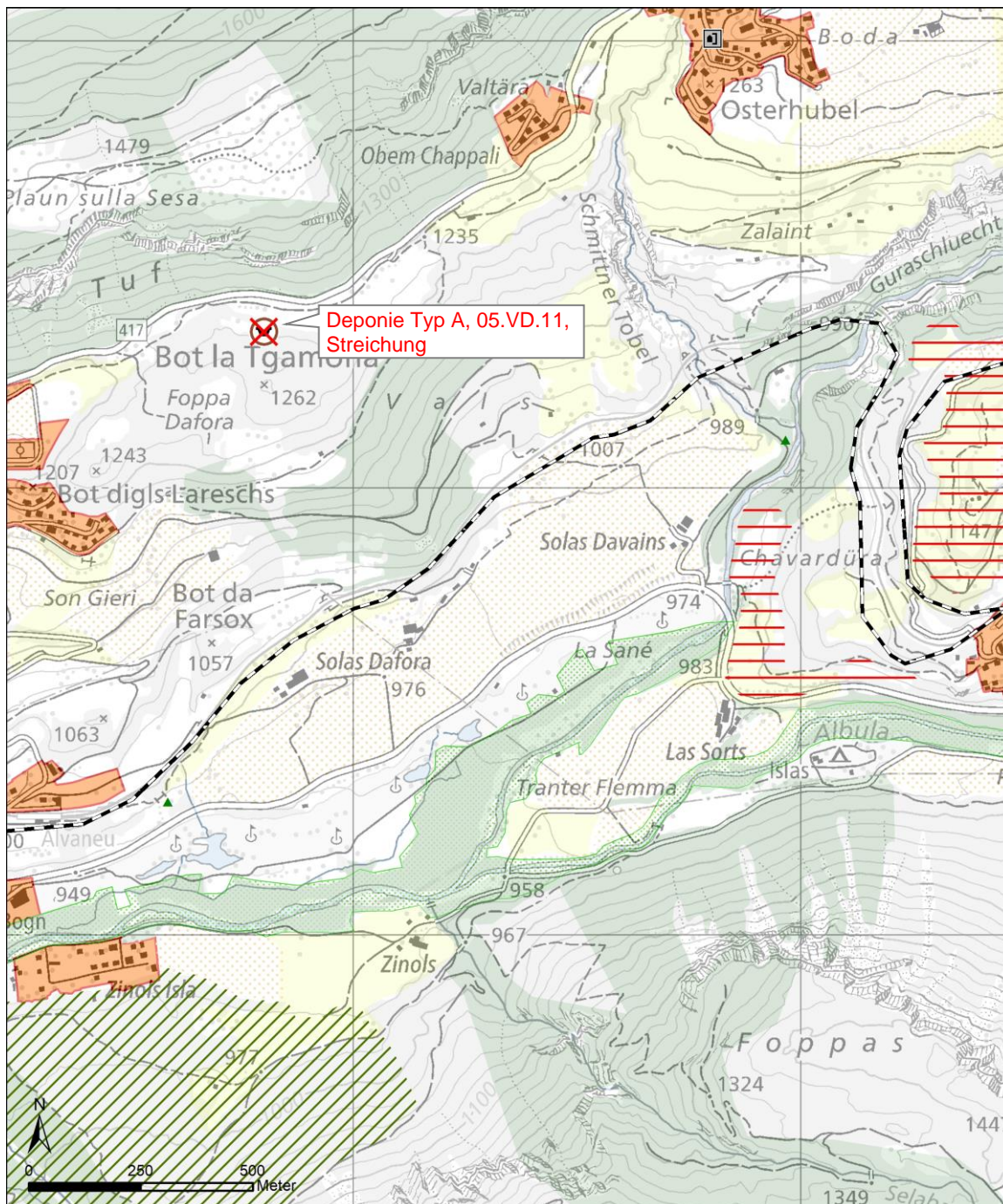
Abstimmung Bundesinventare:

Vorhaben betrifft keine Bundesinventare.

Weitere Informationen:

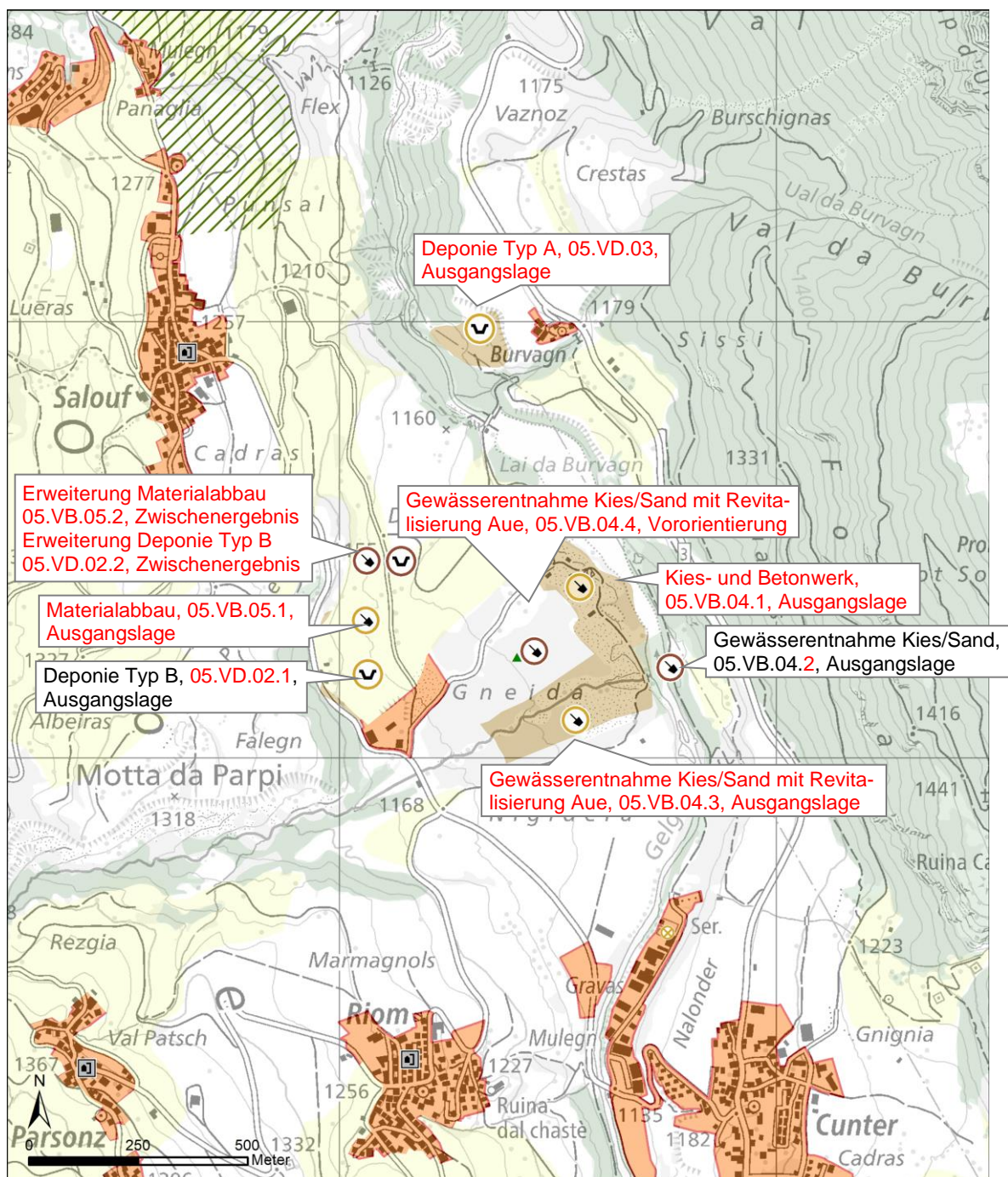
Siehe Erläuternder Bericht Kap. 7.1.2.

Albula/Alvra, Bot Tgamona



Abstimmung Sachplanung: Keine Vorhaben (Streichung festgelegter Deponie)
Abstimmung Bundesinventare: -
Weitere Informationen: -

Surses, Gneida, Dartgaz



Abstimmung Sachplanung:

Vorhaben betrifft keine Sachplanobjekte

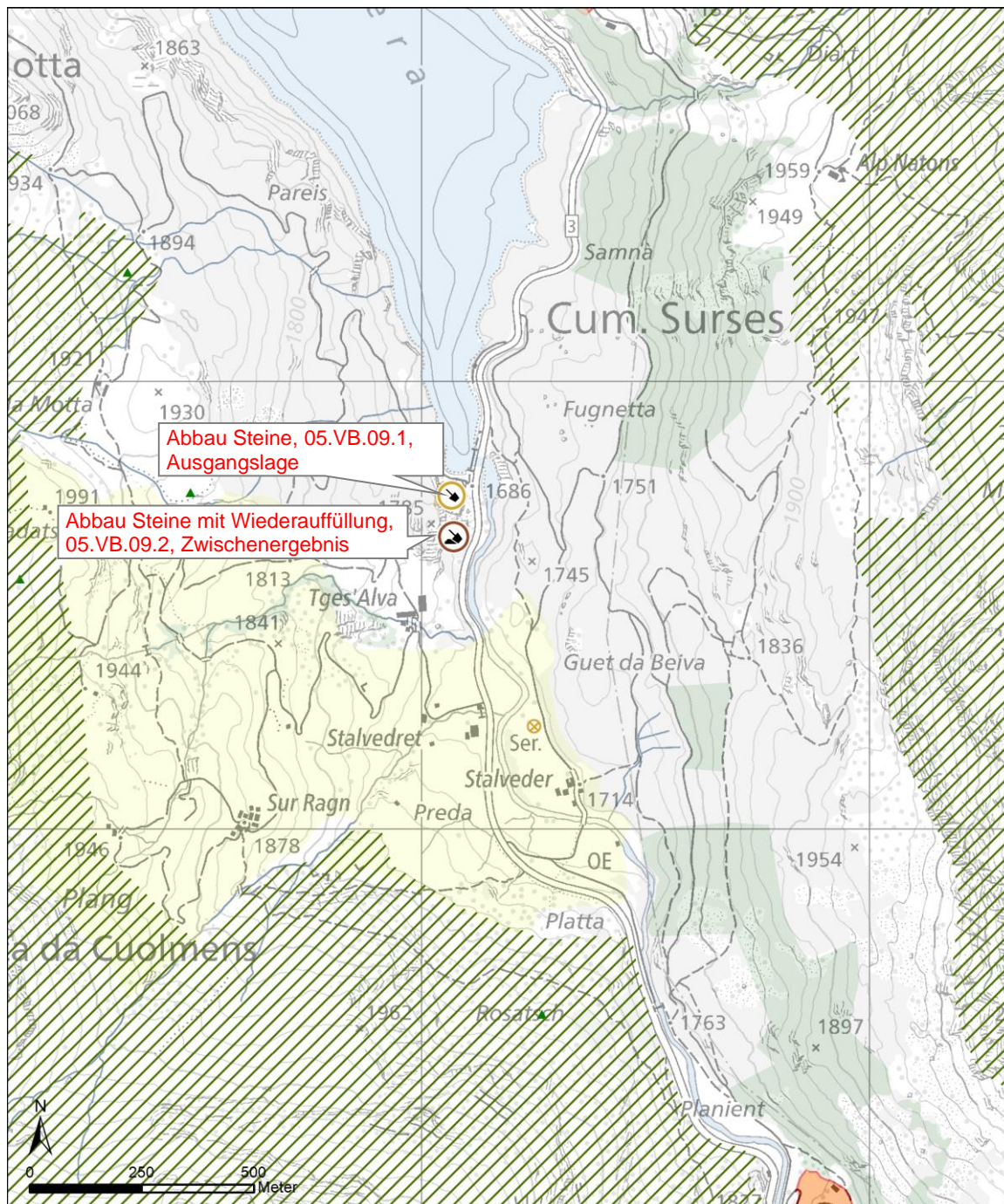
Abstimmung Bundesinventare:

Vorhaben betrifft keine Bundesinventare.

Weitere Informationen:

Siehe Erläuternder Bericht Kap. 7.1.4 sowie 7.4.1.

Surses, Gisteia



Abstimmung Sachplanung:

Vorhaben betrifft keine Sachplanobjekte

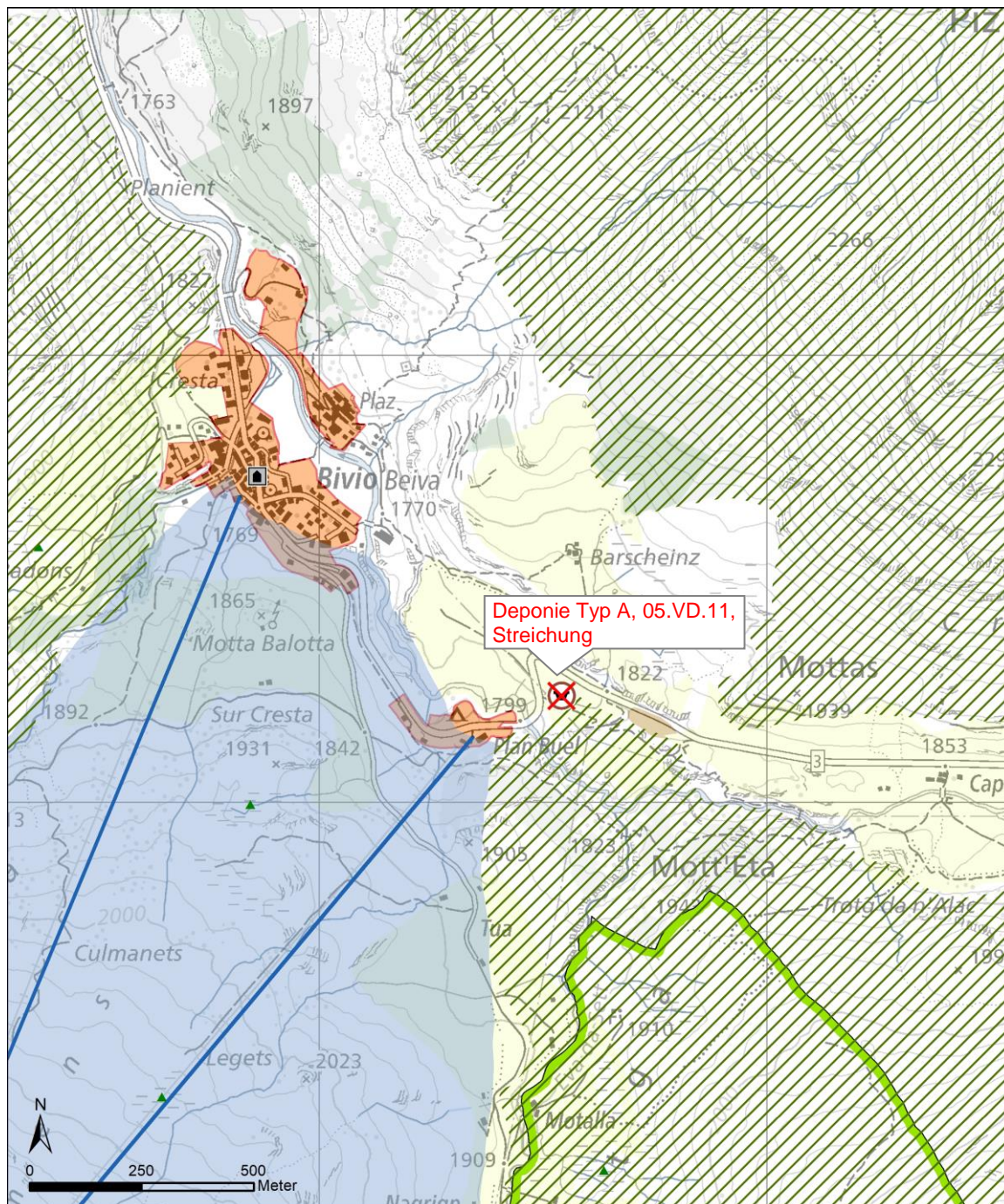
Abstimmung Bundesinventare:

Das IVS-Objekt GR. 27.10 (historischer Verlauf mit Substanz) verläuft gemäss Kartenviewer teilweise zwischen Nationalstrasse und festgelegtem Abbauperimeter. Es ist nicht davon auszugehen, dass dieses Objekt durch das Vorhaben tangiert wird.

Weitere Informationen:

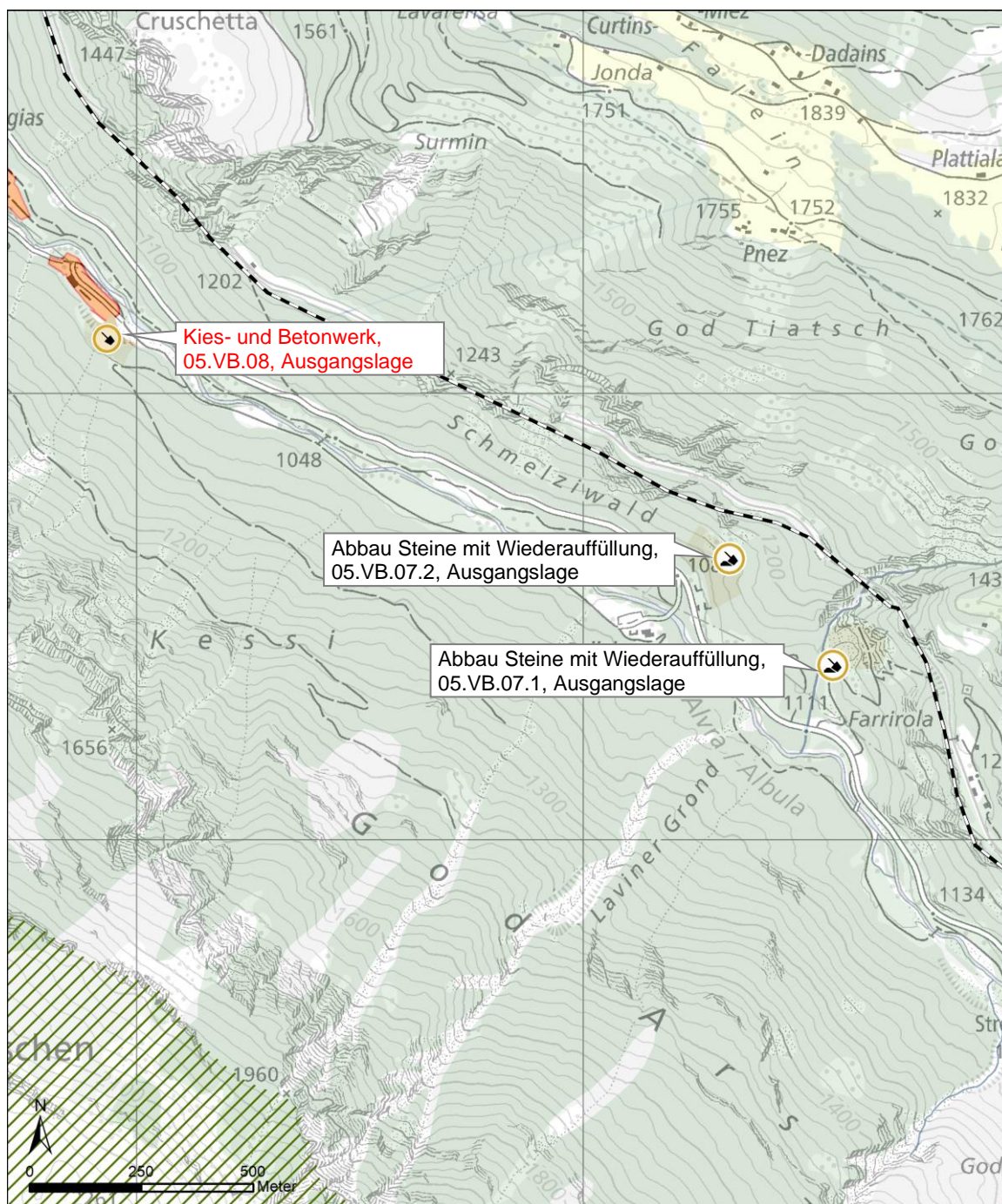
Siehe Erläuternder Bericht Kap. 7.2.3

Surses, Bivio



Abstimmung Sachplanung: Keine Vorhaben (Streichung festgelegter Deponie)
Abstimmung Bundesinventare: -
Weitere Informationen: -

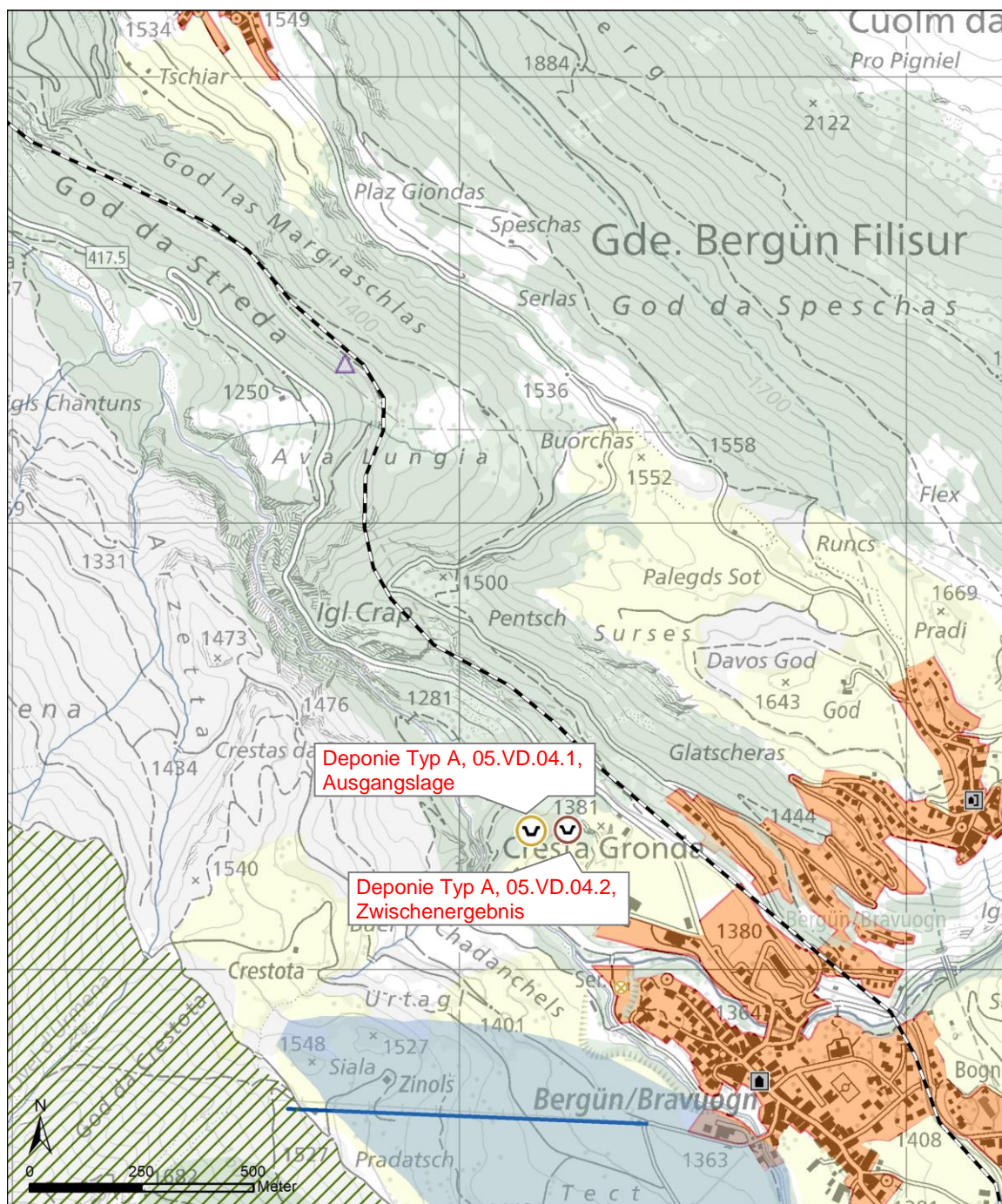
Bergün Filisur, Farririola



Abstimmung Sachplanung:
Abstimmung Bundesinventare:
Weitere Informationen:

Vorhaben betrifft keine Sachplanobjekte
Vorhaben betrifft keine Bundesinventare.
Siehe Erläuternder Bericht Kap. 7.2.2.

Bergün Filisur, Funtanisas



Abstimmung Sachplanung:
Abstimmung Bundesinventare:
Weitere Informationen:

Vorhaben betrifft keine Sachplanobjekte
Vorhaben betrifft keine Bundesinventare.
Siehe Erläuternder Bericht Kap. 7.3.2.